










	<p>Comune di Cutro Provincia di Crotone</p>
<p>Piano Comunale di Protezione Civile</p>	
<p>TAVOLA</p>	<p>18B</p> <p>PLANIMETRIA RISCHIO SISMICO - SAN LEONARDO -</p>
<p>Rev. anno 2022</p>	<p>Arch. Luigi Benincasa Geom. Angelo Manna Geom. a.r. Salvatore Borrelli</p>

Legenda

-  confine comunale
-  edificato
-  villa Margherita
-  zona a rischio medio alto
-  zona a rischio medio basso
-  Instabilità di versante: attiva
-  Instabilità di versante: non definita
-  Instabilità di versante: quiescente
-  Liquefazioni

