

N. documento: 321 - 23/10/2021 ore 13:00

Prot.:

MESSAGGIO DI ALLERTAMENTO UNIFICATO

- FASE PREVISIONALE -

Direttiva P.C.M. del 27/02/2004 e s.m.i. - D.G.R. n. 535 del 15/11/2017

FASI OPERATIVE COMUNALI MINIME DA ADOTTARE:








Le fasi indicate non sono da intendersi sostitutive rispetto a quelle attivate a seguito di eventuali Comunicazioni per superamento soglie ed ancora in corso di validità.














| OGGI 23/10/2021 | | | | DOMANI 24/10/2021 | | | |
|-----------------|------|--------|------|-------------------|-------------|--------|-------------|
| CALA 1 | BASE | CALA 5 | BASE | CALA 1 | ATTENZIONE | CALA 5 | ATTENZIONE |
| CALA 2 | BASE | CALA 6 | BASE | CALA 2 | ATTENZIONE | CALA 6 | ATTENZIONE |
| CALA 3 | BASE | CALA 7 | BASE | CALA 3 | ATTENZIONE | CALA 7 | ATTENZIONE |
| CALA 4 | BASE | CALA 8 | BASE | CALA 4 | PRE-ALLARME | CALA 8 | PRE-ALLARME |

Previsione meteo marino - costiera



Legenda

| Precipitazioni non impulsive | | Precipitazioni impulsive | |
|---|----------------|---|-----------------------------|
|  | piogge isolate |  | rovesci o temporali isolati |
|  | piogge sparse |  | temporali isolati |
|  | piogge diffuse |  | temporali sparsi |
| | |  | temporali diffusi |

| Oggi 23/10/2021 | | Avviso condizioni meteo avverse: <input type="checkbox"/> | | | Domani 24/10/2021 | | Avviso condizioni meteo avverse: <input type="checkbox"/> | | |
|--------------------|---|--|-------|------------|----------------------|--|--|-------|------------|
| Inizio: 13:00 | | Fine: 24:00 | | | Inizio: 00:00 | | Fine: 24:00 | | |
| ZONA | Precipitazioni | Ondate di Calore | Venti | Mareggiate | ZONA | | Ondate di Calore | Venti | Mareggiate |
| 1 | | | | | 1 |  | | | |
| 2 | | | | | 2 |  | | | |
| 3 |  | | | | 3 |  | | | |
| 4 |  | | | | 4 |  | | | |
| 5 | | | | | 5 |  | | | |
| 6 |  | | | | 6 |  | | | |
| 7 |  | | | | 7 |  | | | |
| 8 |  | | | | 8 |  | | | |



REGIONE CALABRIA

Dipartimento
Protezione CivileARPACAL
CENTRO FUNZIONALE MULTIRISCHIRegione Calabria
Aoo REGCAL
Prot. N. 458530 del 23/10/2021

Criticità idrogeologica-idraulica e temporali

| Oggi 23/10/2021 | | Avviso di criticità idrogeologica - idraulica e idrogeologica per temporali: <input type="checkbox"/> | | Domani 24/10/2021 | | Avviso di criticità idrogeologica - idraulica e idrogeologica per temporali: <input checked="" type="checkbox"/> | |
|---|-----------------------------|---|------|--|-------------------------|--|--|
| Inizio: 12:30 | | Fine: 24:00 | | Inizio: 00:00 | | Fine: 24:00 | |
| | | | | | | | |
| ZONA | Livelli di allertamento | | ZONA | Livelli di allertamento | | | |
| | Idrogeologico per temporali | Idrogeologico Idraulico | | Idrogeologico per temporali | Idrogeologico Idraulico | | |
| 1 | VERDE | VERDE | 1 | GIALLO | GIALLO | | |
| 2 | VERDE | VERDE | 2 | GIALLO | GIALLO | | |
| 3 | VERDE | VERDE | 3 | GIALLO | GIALLO | | |
| 4 | VERDE | VERDE | 4 | ROSSO | ROSSO | | |
| 5 | VERDE | VERDE | 5 | ARANCIONE | ARANCIONE | | |
| 6 | VERDE | VERDE | 6 | ARANCIONE | ARANCIONE | | |
| 7 | VERDE | VERDE | 7 | ARANCIONE | ARANCIONE | | |
| 8 | VERDE | VERDE | 8 | ROSSO | ROSSO | | |
| <p>Scenario d'evento di cui alla Direttiva Regionale: APPENDICE 4: Scenari d'evento e possibili danni per piogge previste - Allertamento Livello VERDE. Sono possibili inoltre, nelle zone 3-4-6-7-8 fenomeni temporaleschi che potrebbero evolvere in nubifragi anche persistenti con conseguenze rilevanti</p> | | | | <p>Scenario d'evento di cui alla Direttiva Regionale: APPENDICE 5: Scenari d'evento e possibili danni per piogge previste - Allertamento Livello GIALLO; APPENDICE 6: Scenari d'evento e possibili danni per piogge previste - Allertamento Livello ARANCIONE; APPENDICE 7: Scenari d'evento e possibili danni per piogge previste - Allertamento Livello ROSSO; Sono possibili in particolare, fenomeni di esondazione in corrispondenza dei fiumi con bacino idrografico di rilevanti dimensioni.</p> | | | |
| <p>Il Funzionario Responsabile di turno Centro Regionale Funzionale Multirischi Sicurezza del Territorio f.to: ing. Antonio GUERRIERO</p> | | | | <p>VISTO: SI ADOTTA E SI AUTORIZZA LA TRASMISSIONE D'ORDINE DEL DIRIGENTE (DELEGATO DAL PRESIDENTE DELLA GIUNTA REGIONALE CON D.P.G.R. 13/2006) Il Responsabile di turno della Sala Operativa Regionale F.to Dott. Gaetano RIZZUTO</p> | | | |

Le firme autografe sono sostituite da indicazione a stampa dei soggetti responsabili ai sensi dell'art. 3 c. 2 del D. Lgs. 12/02/1993 n° 39



REGIONE CALABRIA

Dipartimento
Protezione CivileARPACAL
CENTRO FUNZIONALE MULTIRISCHIRegione Calabria
Aoo REGCAL
Prot. N. 458530 del 23/10/2021*La presente nota, trasmessa via PEC, sostituisce l'atto originale (ai sensi dell'art. 48 del D.Lgs 7 marzo 2005, n. 82 e ss.mm.ii.)*

Destinatari del Messaggio di Allertamento

- o Presidenza del consiglio dei Ministri - Dipartimento della Protezione Civile – Sala Italia
- o Presidenza del consiglio dei Ministri - Dipartimento della Protezione Civile - Centro Funzionale Centrale
- o Uffici Provinciali della UOA della Protezione Civile regionale
- o Prefetture – UTG
- o Province / Città metropolitana
- o Comuni
- o SUEM 118
- o Croce Rossa Italiana
- o Consorzi di Bonifica
- o Calabria Verde
- o Terna
- o ENEL
- o Telecom
- o a2a
- o Endesa
- o Italgas
- o SNAM
- o ENI
- o Rete Ferroviaria Italiana
- o Registro Italiano Dighe
- o Ferrovie della Calabria
- o Compartimento viabilità ANAS (Viabilità ordinaria e Compartimento autostrade)
- o Sorical
- o Società di gestione delle Grandi Dighe
- o Centri Funzionali Decentrati delle Regioni limitrofe
- o Associazioni di volontariato e gruppi comunali di protezione civile

Avvertenze e Note

Le Indicazioni Operative del Capo del Dipartimento della Protezione Civile n. RIA/0007117 del 10 febbraio 2016, contemplano anche un rischio residuo indicando in tal senso la possibilità che si manifestino effetti e danni in assenza di criticità, anche come effetto residuo di eventi appena trascorsi. La descrizione dei possibili scenari per questo caso è riportata in Appendice 8 e 9 della Direttiva Regionale.

Azioni da intraprendere

Assunzione degli eventuali livelli di allerta ed attivazione delle corrispettive fasi operative previste dalla propria pianificazione d'emergenza.

Clausola di salvaguardia

Vista la complessità e l'intrinseca variabilità dei fenomeni naturali su meglio descritti, sono possibili accadimenti che differiscono da quanto riportato nel presente documento.

Contatti

ARPACAL - Centro Regionale Funzionale Multirischi
Sicurezza del Territorio
Viale degli Angioini, 143 - Catanzaro
Tel.: 0961.531131/25
www.arpacal.it - www.cfd.calabria.it
PEC: so.cfmcalabria@arpacal.telecompost.it

Regione Calabria – Dipartimento Protezione Civile
Viale Europa – Loc. Germaneto - Catanzaro
Tel.: 800 222211
www.regione.calabria.it - www.protezionecivilecalabria.it
PEC: sor@pec.protezionecivilecalabria.it